

Inspiration für deinen Wandersommer

Bucket List für deinen Urlaub in der Region Seefeld - Tirols Hochplateau

10 Erlebnisse zum Mitnehmen & Genießen



Österreichs Wanderdörfer
www.wanderdoerfer.at

Seefeld
TIROLS HOCHPLATEAU

1

VERWEILEN UND GENIESSEN ZWISCHEN GIPFELN UND ALMWIESEN

Die zwei schönsten Hütten der Region laden mit ihrer malerischen Landschaft & einzigartigem Panoramablick nach einer anstrengenden Wanderung definitiv zum Einkehren und Verweilen ein.

📍 *Wanderweg hinter der Wangalm | Leutasch*




Scannen oder klicken
um das Video abzuspielen

Patryk Czarnecki & Katrin Kornizkij





ERLEBE DIESEN MOMENT

-  Leutasch:
Tour zur Wettersteinhütte / Wangalm
- > Ausgangspunkt: Parkplatz Stupfer (P2) im Gaistal
 - > Tourdaten: 7,3 km & 566 hm
 - > Tourdauer: 4 Stunden
 - > Highlight: Erlebe den einmaligen Panoramablick auf die Gebirgslandschaft von der Wettersteinhütte aus


>> **Finde hier weitere Infos zur Tour:**
oewds.at/ws-regionseefeld-1



2

360 GRAD PANORAMABLICK

Das Puittal ist ein absoluter Geheimtipp, von dem du höchstwahrscheinlich ganz für dich alleine einen Panoramablick auf die Berge hast.

 Puittal | Leutasch



Scannen oder klicken
um das Video abzuspielen

 
Melanie Többe & Anita Kleinschmidt



ERLEBE DIESEN MOMENT

- 📍 Leutasch:
Wanderung durch das Puittal
- > Ausgangspunkt der Tour: Parkplatz Puitbach (P13)
- > Tourdaten: 9,2 km & 720 hm
- > Tourdauer: 2 Stunden 30 Minuten
- > Highlight: Am Weg streift man wunderschöne Blumenwiesen & genießt einen atemberaubenden Ausblick

>> **Finde hier weitere Infos zur Tour:**
oewds.at/ws-regionseefeld-2



Puittal
Leutasch

© Melanie Többe & Anita Kleinschmidt

3

EINZIGARTIGER BLICK AUF DIE BERGE

Genusswanderung mit
beeindruckendem Bergpanorama in
Seefeld

📍 *Seefelder Joch | Seefeld*




Scannen oder klicken
um das Video abzuspielen

Laura Mugavero & Frederick Reiter





ERLEBE DIESEN MOMENT

 Region Seefeld:
Wanderung zum Kaltwassersee & auf das Seefelder Joch und optional auf die Seefelder Spitze

- > Ausgangspunkt: Bergbahnen Rosshütte
- > Tourdaten: 4,7 km & 916 hm
- > Tourdauer: 2 Stunden 20 Minuten
- > Highlight: Wunderschöner 360° Panoramablick vom Kaltwassersee

>> **Finde hier weitere infos zur Tour:**
oewds.at/ws-regionseefeld-3



4

DAS GEHEIMNIS DER LEUTASCHER GEISTERKLAMM

Beim stillen Zuschauen des reißenden Wassers in den tiefen Schluchten der Geisterklamm bekommt man das Gefühl, nicht der einzige Beobachter zu sein.

 *Panoramabrücke Geisterklamm | Leutasch*



Scannen oder klicken
um das Video abzuspielen

 
Felix Schreiner & Janos Dassler



ERLEBE DIESEN MOMENT

- 📍 Leutasch:
Wanderung Leutascher Geisterklamm
- > Ausgangspunkt: Parkplatz Leutascher Geisterklamm (P19)
- > Tourdaten: 3,6 km & 134 hm
- > Tourdauer: 1 Stunde 30 Minuten
- > Highlights: Wunderschöner Weg entlang der Schlucht zur aussichtsreichen Panoramabrücke & das Leutascher Klammstüberl, das zum Einkehren einladet.

>> **Finde hier weitere Infos zur Tour:**
[oweds.at/ws-regionseefeld-4](https://www.oweds.at/ws-regionseefeld-4)




Leutascher Geisterklamm
Leutasch

© Felix Schreiner & Janos Dassler

5



ERWECKE DEINE SINNE IN DER GLEIRSCHKLAMM

Erlebe eine transformative Wanderung durch die atemberaubende Gleirschklamm und verbinde dich mit deinen Sinnen für tiefe Entspannung und Achtsamkeit.

 Eingang in die Karwendeltäler | Scharnitz



Scannen oder klicken
um das Video abzuspielen

 
Tim Nöhner & Lena Potzinger



ERLEBE DIESEN MOMENT

📍 Scharnitz:
Gleirschklamm

- > Ausgangspunkt: Naturpark-Infozentrum Scharnitz (P2)
- > Tourdaten: 13,10 km & 381 hm
- > Tourdauer: 4 Stunden
- > Highlight: Die saftig grünen Plätze in Kontrast zu den schroffen Felsen und dem türkisblauen Wasser bieten die perfekte Kulisse, um Achtsamkeitsübungen durchzuführen. (Was sieht man, riecht man, hört man etc. Wofür ist man dankbar?)

>> **Finde hier weitere Infos zur Tour:**
oewds.at/ws-regionseefeld-5



Wanderung in der Gleirschklamm
Scharnitz
© Tim Nöhner & Lena Potzinger

6

ON A KAISERSCHMARRN MISSION

Die Highlights der Tour sind die idyllische Kulisse, ein lustiger Hüttenwirt, sehr viel Spaß und der vielleicht beste Kaiserschmarrn!

 *Ausblick vor der Gaistalalm | Leutasch*



Scannen oder klicken
um das Video abzuspielen

 
Michelle Pippan & Branislav Rohal



ERLEBE DIESEN MOMENT

- 📍 Leutasch:
Gaistalalm
- > Ausgangspunkt: Parkplatz Salzbach im
Gaistal (P5) - Leutasch
- > Tourdaten: 10,6 km & 250 hm
- > Tourdauer: 3 Stunden
- > Highlight: Auf der Hütte erwartet euch ein
mit ganz viel Liebe zubereiteter
Kaiserschmarrn.

>> **Finde hier weitere Infos zur Tour:**
[owds.at/ws-regionseefeld-6](https://www.owds.at/ws-regionseefeld-6)




Gaistalalm
Leutasch

© Michelle Pippan & Branislav Rohal

7


UNTERWEGS ZWISCHEN GÄMSEN UND MURMELTIEREN

Inmitten eindrucksvoller Berggipfel, wilden Bächen und einer einzigartigen Flora und Fauna lässt diese Tour im Gaistal die Herzen der Naturliebhaber höher schlagen.

 Auf halber Strecke der Tour mit Blick zum Wettersteingebirge | Leutasch




Scannen oder klicken
um das Video abzuspielen

 Monja Kraner





ERLEBE DIESEN MOMENT

 Leutasch:
Predigtstuhl

- > Ausgangspunkt: Parkplatz Salzbach (P5), Gaistal
- > Tourdaten: 17,8 km & 1.100 hm
- > Tourdauer: 5 Stunden
- > Highlight: Auf dieser Wanderung hast du die eindrucksvolle Hohe Munde immer im Blick. Die Gaistalalm oder die Rotmoosalm laden zum Einkehren ein.

>> **Finde hier weitere Infos zur Tour:**
[owds.at/ws-regionseefeld-7](https://www.owds.at/ws-regionseefeld-7)




Wanderung auf den Predigtstuhl
Leutasch
© Monja Kraner

8

EINMALIGER AUSBLICK ÜBER DIE GESAMTE REGION

Welt aus, Schuhe an, loswandern.
Jeder Schritt in den Bergen bedeutet
für uns Entspannung & Abenteuer
zugleich.

 *Arnplattenspitze | Leutasch*



Scannen oder klicken
um das Video abzuspielen

Lisa Filz & Katharina Lechner





ERLEBE DIESEN MOMENT

- 📍 Region Seefeld:
Bergtour Arnplattenspitze
- > Ausgangspunkt: Parkplatz Ahrn
- > Tourdaten: 8,6 km & 1.006 hm
- > Tourdauer: 7 Stunden
- > Highlights: Die verdiente Jause am Gipfel & einen der wohl schönsten Ausblicke in der ganzen Region.

>> **Finde hier weitere Infos zur Tour:**
oewds.at/ws-regionseefeld-8



Arnplattenspitze
Leutasch

© Lisa Filz & Katharina Lechner

9

WO SICH GRÜNE PFADE UND HOCHALPINE STEIGE TREFFEN

Auf dem Weg zur Reither Spitze wirst du immer wieder mit atemberaubenden Rundumblicken über das einzigartige Seefeldler Hochplateau, das Karwendelgebirge bis hin zur Zugspitze belohnt.

 *Felsvorsprung kurz vor Reither Spitze | Reith bei Seefeld*



Scannen oder klicken
um das Video abzuspielen



Theresa Mauler & Janik Hölzer





ERLEBE DIESEN MOMENT

- 📍 Reith:
Reither Spitze
- > Ausgangspunkt: Parkplatz Bahnhof Reith
- > Tourdaten: 9,10 km & 1.160 hm
- > Tourdauer: 7 Stunden 30 Minuten
- > Highlight: Eine neugierige Gams kurz vor der Nördlinger Hütte & aufregende Kraxelpassagen auf dem Weg zum Gipfel


>> **Finde hier weitere Infos zur Tour:**
oewds.at/ws-regionseefeld-9



10

CREATE NEW MEMORIES

Lass dich auf dem Rundweg von besonderen Ausblicken verzaubern und schaffe somit neue Erinnerungen.

 Brunschkopf | Mösern



Scannen oder klicken
um das Video abzuspielen

 Nico Seymour & Katja Egerer





ERLEBE DIESEN MOMENT

📍 Region Seefeld:
Rundweg zum Brunschkopf und
Möserer See

- > Ausgangspunkt: Bahnhof Seefeld
- > Tourdaten: 15,6 km & 410 hm
- > Tourdauer: 3 Stunden 10 Minuten
- > Highlights: Die Aussichtsplattform mit dem kristallklaren Blick über Seefeld und der Möserer See.

>> **Finde hier weitere infos zur Tour:**
[owds.at/ws-regionseefeld-10](https://www.owds.at/ws-regionseefeld-10)



UNSERE TEAMS



Patryk & Katrin

📷 [@patryk_czarnecki](#)

📷 [@katandpat.travel](#)



Melanie & Anita

📷 [@melanietoebbe](#)

📷 [@queen_of_adventure](#)



Laura & Frederick

📷 [@lalamugavero](#)

📷 [@frederickreiter](#)



Felix & Janos

📷 [@felixschreiner](#)

📷 [@jaanoos](#)



Tim & Lena

📷 [@theboardingvan](#)

📷 [@lenapotzinger](#)



Michelle & Branislav

📷 [@michelleversmile](#)

📷 [@mr.offenblende](#)



Monja

📷 [@takemetoalaska](#)



Lisa & Katharina

📷 [@lisa_filz99](#)

📷 [@kathi_lechner07](#)



Theresa & Janik

📷 [@theresa_ma](#)


📷 [@janik.trails](#)



Niko & Katja

📷 [@npsfilm](#)

📷 [@kathi_photographyxoxo](#)



IMPRESSUM

Herausgeber und für den Inhalt verantwortlich:

Verein „Österreichs Wanderdörfer“, c/o TAO Beratungs- und Management GmbH,
Ulrich Andres, A-9500 Villach, Unterwollaniger Straße 53,

T: +43 (0)4242 257531, E: office@wanderdoerfer.at, I: www.wanderdoerfer.at

Gestaltung und Umsetzung:

TAO Beratungs- und Management GmbH, www.tao.at

Titelbild: © Julian Castro, Seefelder Spitze in der Region Seefeld

